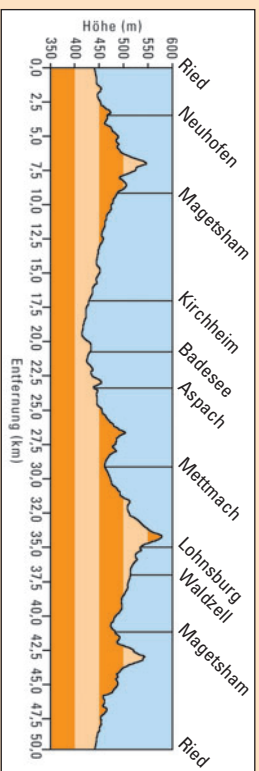


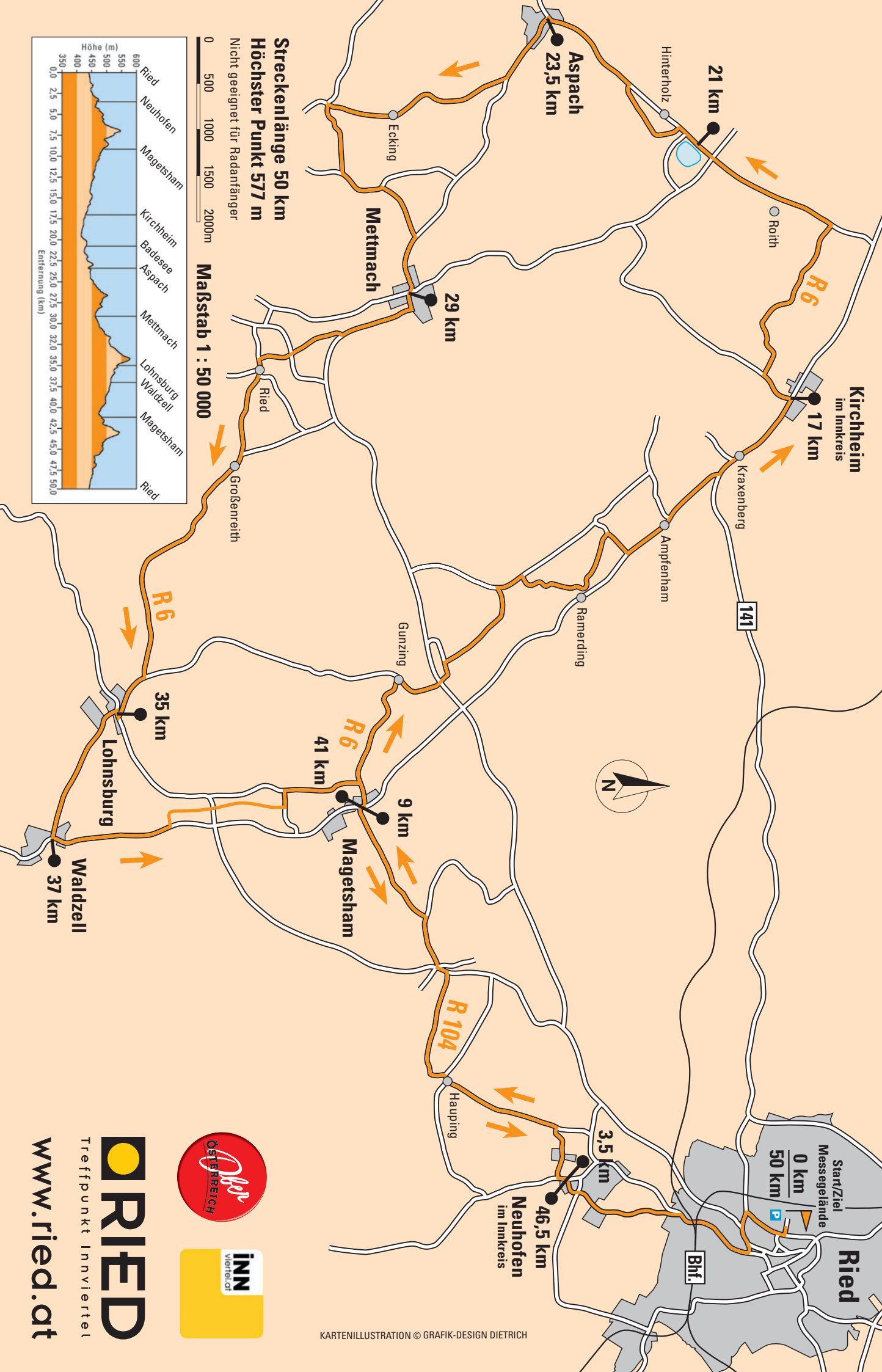


# Sportliche Radtour von Ried zum »Römerradweg«



**Streckenlänge 50 km**  
**Höchster Punkt 577 m**  
Nicht geeignet für Radanfänger

**Maßstab 1 : 50 000**



KARTENILLUSTRATION © GRAFIK-DESIGN DIETRICH



**RIED**  
Treffpunkt Innviertel  
[www.ried.at](http://www.ried.at)



# Sportliche Radtour von Ried zum »Römerradweg«

Ein herrlicher Ausflug in die sanften und fruchtbaren Hügel des Innviertels. Das abwechslungsreiche Landschaftsprofil wird auch Ihnen eine sportliche und zugleich genussvolle Herausforderung bieten.

**Start- bzw. Endpunkt:**  
Ried i. L. / Messegelände

## Streckenverlauf (siehe auch Höhenprofil):

- Ried i. L. – Neuhofen – Hauping – Magetsham (über Verbindungsweg 104)
- kurz nach Magetsham treffen Sie auf den »Römerradweg« (R6)
- Kirchheim – Wildenauer Badeseen – Aspach – Mettnach – Lohnsburg – Waldzell – Magetsham
- von Magetsham geht es über den Verbindungsweg 104 wieder zurück nach Ried



Nach dem Radausflug laden in Ried zahlreiche Schanigärten und gemütliche Gastgärten zum Verweilen und Gemäßen unter freiem Himmel ein.



Treffpunkt Innviertel

www.ried.at

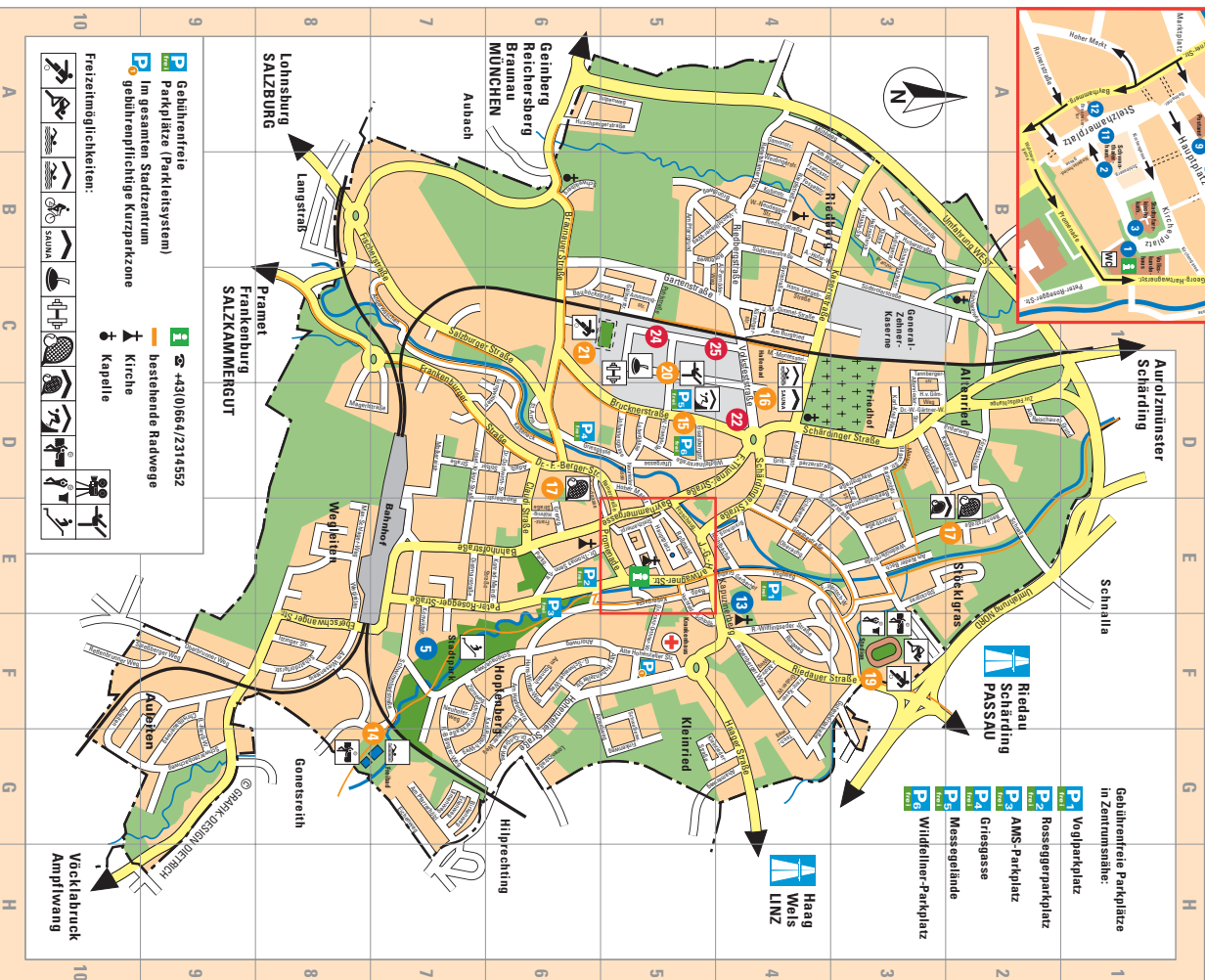
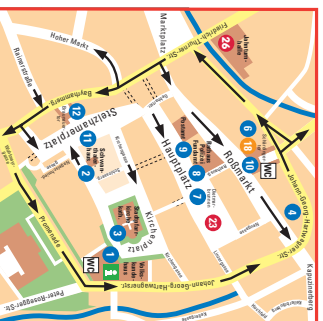


Tourismusverband, A-4910 Ried i. L.  
Kirchenplatz 13, Tel.: +43(0)752/85180, Fax: DW 20  
tourismus@ried.com, www.ried.at  
DI – FR 9.00 – 12.00 und 14.00 – 17.00  
Samstag 14.00 – 17.00



Treffpunkt Innviertel

Stadtzentrum E5



- |   |  |
|---|--|
| <ul style="list-style-type: none"> <li>1 Tourismus-Information (E5)</li> <li>1 Museum Innviertler Volkskundehaus (E5)</li> <li>2 Sparkassen-Stadtsaal</li> <li>2 Ausgabestelle „Audiotour“</li> <li>2 Schwantalerhaus (E5)</li> <li>3 Stadtpfarrkirche (E5)</li> <li>4 Kulturverein KIK (E5)</li> <li>4 LMS-Kulturkreis JEUNESSE Saisonerbsaal (E5)</li> <li>4 Literaturnetzwerk Innkreis (E5)</li> <li>4 Diemartrunnen (E5)</li> </ul> | <ul style="list-style-type: none"> <li>4 Rathaus (E5)</li> <li>4 Narrenfasko (E5)</li> <li>6 Schäringer Tor (E5)</li> <li>6 Steitzandenkmal (E5)</li> <li>6 Braunauer Tor (E5)</li> <li>6 Kapuzinerkirche (F4)</li> <li>6 Feibad (G7/8)</li> <li>6 Skaterhalle (D5)</li> <li>6 Hallenbad (C/D4)</li> <li>6 Saisonerbsaal (E5)</li> <li>6 Tennisanlagen UTC (E2/3) +HSV (D6)</li> <li>6 Stadtbücherei (E5)</li> </ul> |
|---|--|